

# Změna č. 1

## Územního plánu Ostrata



VEŘEJNĚ PROSPĚŠNÉ STAVBY -  
předpokládaná podoba po změně č. 1


### Legenda



řešené území



číslo návrhové plochy



parcelní kresba



plochy a koridory s možností uplatnění předkupního práva




plochy a koridory s možností vyvlastnění



veřejně prospěšné stavby (VPS)



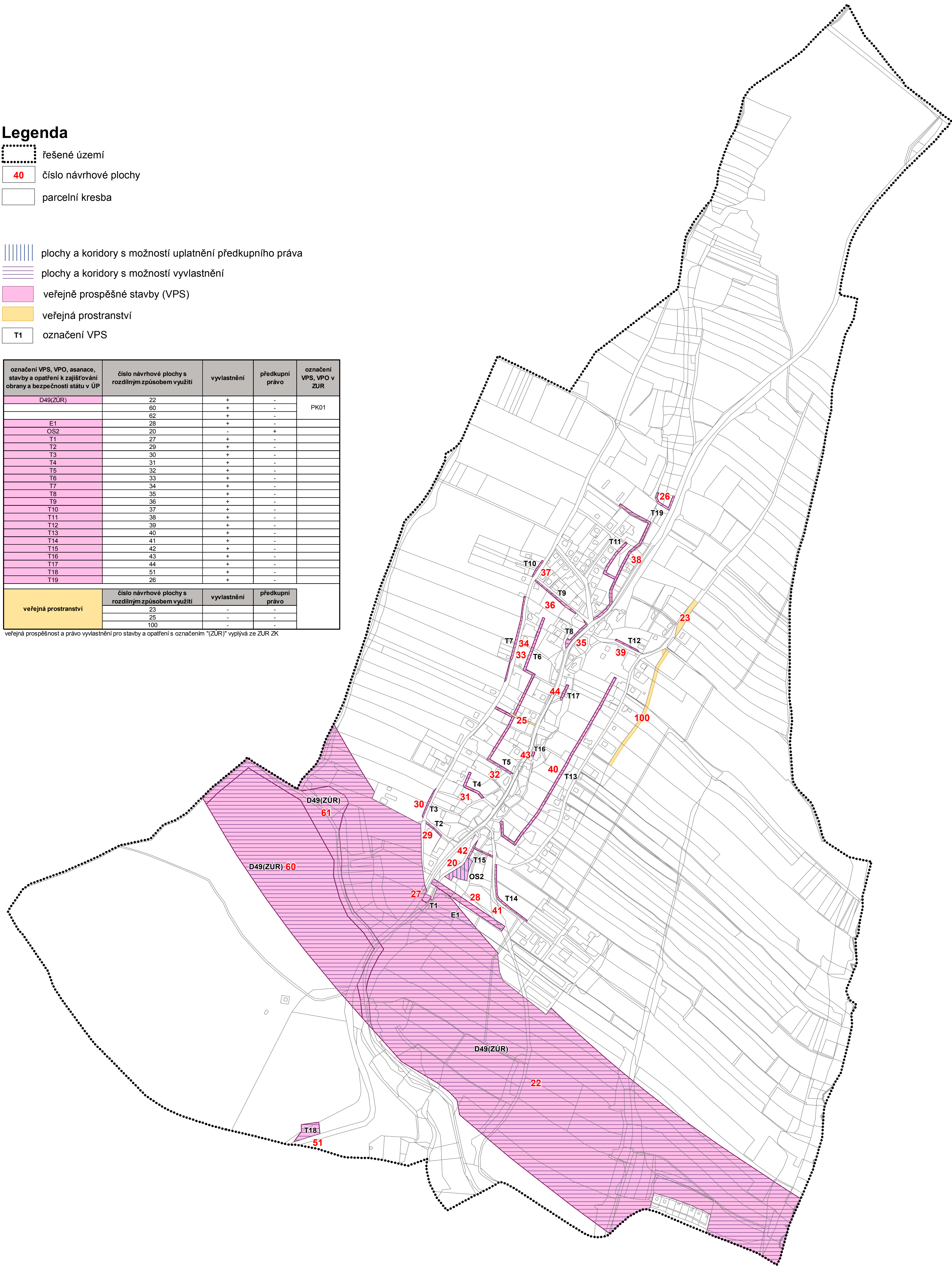
veřejná prostranství



označení VPS

| označení VPS, VPO, asanace, stavby a opatření k zajišťování obrany a bezpečnosti státu v ÚP | číslo návrhové plochy s rozdílným způsobem využití | vyvlastnění | předkupní právo | označení VPS, VPO v ZUR |
|---|--|-------------|-----------------|-------------------------|
| D49(ZÚR)  | 22   | +           | -               | PK01                    |
|   | 60   | +           | -               |                         |
|   | 62   | +           | -               |                         |
|   | 28   | +           | -               |                         |
| E1  | 20   | -           | +               |                         |
| OS2   | 27   | +           | -               |                         |
| T1  | 29   | +           | -               |                         |
| T2  | 30   | +           | -               |                         |
| T3  | 31   | +           | -               |                         |
| T4  | 32   | +           | -               |                         |
| T5  | 33   | +           | -               |                         |
| T6  | 34   | +           | -               |                         |
| T7  | 35   | +           | -               |                         |
| T8  | 36   | +           | -               |                         |
| T9  | 37   | +           | -               |                         |
| T10   | 38   | +           | -               |                         |
| T11   | 39   | +           | -               |                         |
| T12   | 40   | +           | -               |                         |
| T13   | 41   | +           | -               |                         |
| T14   | 42   | +           | -               |                         |
| T15   | 43   | +           | -               |                         |
| T16   | 44   | +           | -               |                         |
| T17   | 51   | +           | -               |                         |
| T18   | 26   | +           | -               |                         |
| T19   |  |             |                 |                         |
| veřejná prostranství  | číslo návrhové plochy s rozdílným způsobem využití | vyvlastnění | předkupní právo |                         |
|   | 23   | -           | -               |                         |
|   | 25   | -           | -               |                         |
|   | 100  | -           | -               |                         |

veřejná prospěšnost a právo vyvlastnění pro stavby a opatření s označením "(ZÚR)" vyplývá ze ZUR ZK



### PŘÍLOHA Č. 4

|   |   |                   |                                    |
|---|---|-------------------|------------------------------------|
| HLAVNÍ PROJEKTANT:  | Alfinvest Zlín, spol. s r. o.   | ČÍSLO PARÉ:       | AUTORIZACE:                        |
|  | sídlo: J. S. TAŠI 165, 763 02 ZLÍN - MALENOVICE<br>tel./fax: +420 577 102 387<br>mobil: +420 603 707 553<br>email: pokluda@alfinvest.cz |                   |                                    |
| OBEC:   | Obec OSTRATA  | DÁTUM:            | srpen 2020                         |
| POŘIZOVATEL:  | MAGISTRÁT MĚSTA ZLÍNA<br>Středisko územního plánování<br>Oddělení prostorového plánování  | ČÍSLO ZAKÁZKY:    | 18_559                             |
|   |   | HLAVNÍ ARCHITEKT: | Ing. arch. Vladimír Pokluda        |
|   |   | STUPEŇ:           | DOKUMENTACE K VEŘEJNÉMU PROJEDNÁNÍ |
| NÁZEV AKCE:   | ZMĚNA Č. 1 ÚZEMNÍHO PLÁNU OSTRATA   |                   |                                    |
| OBSAH:  | VEŘEJNĚ PROSPĚŠNÉ STAVBY<br>(předpokládaná podoba po změně č. 1)  | MĚŘÍTKO:          | 1:5 000                            |
|   |   | ČÍSLO VÝKRESU:    | I.3                                |

