




Změna č. 1




Územního plánu Ostrata

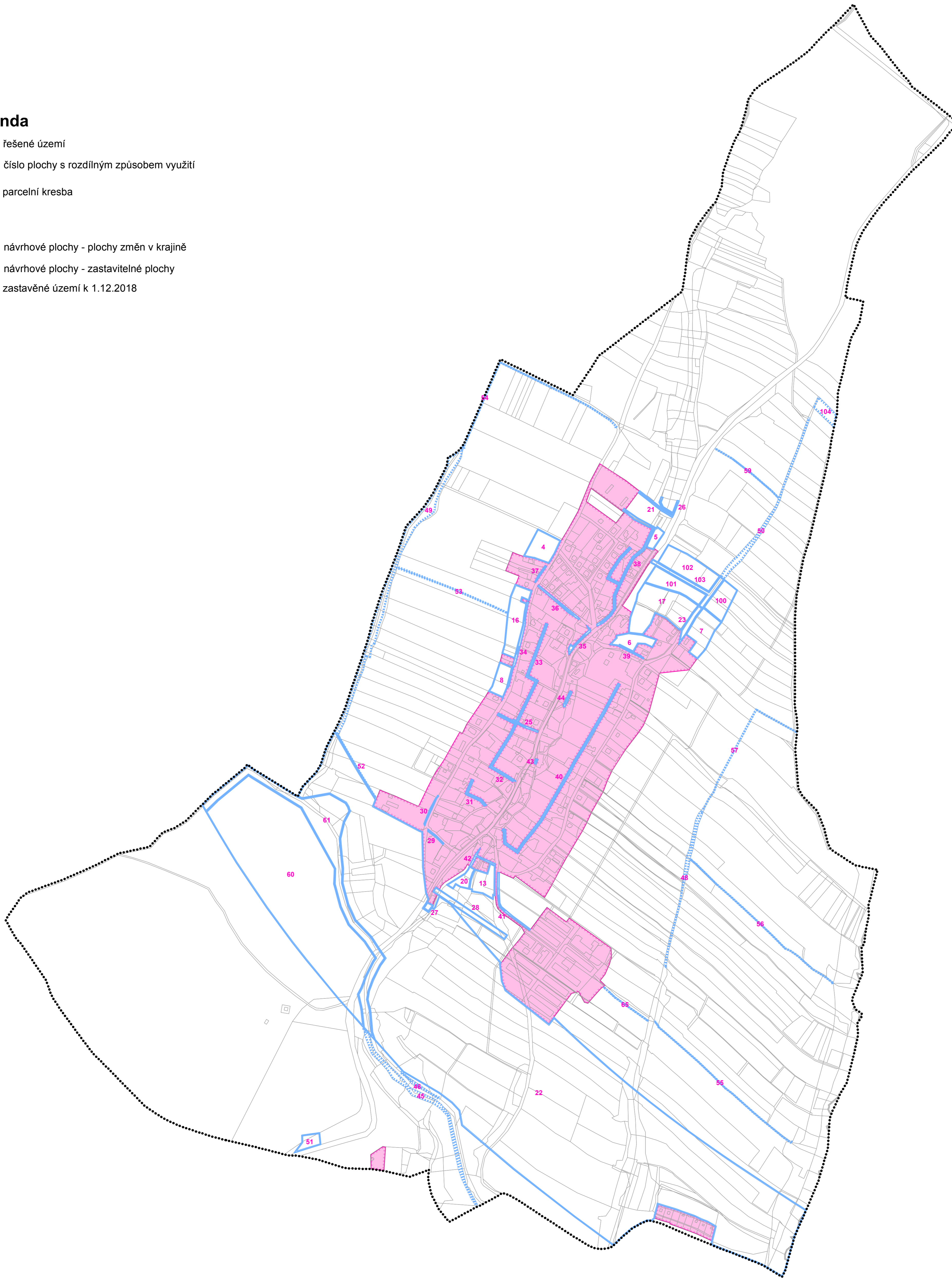


ZÁKLADNÍ ČLENĚNÍ ÚZEMÍ -
předpokládaná podoba po změně č. 1

Legenda

-  řešené území
-  číslo plochy s rozdílným způsobem využití
-  parcelní kresba

-  návrhové plochy - plochy změn v krajině
-  návrhové plochy - zastavitelné plochy
-  zastavěné území k 1.12.2018



PŘÍLOHA Č. 4

HLAVNÍ PROJEKTANT:	Alfinvest Zlín, spol. s. r. o.	ČÍSLO PARÉ:	AUTORIZACE:
	sídlo: J. STAŠÍ 165, 763 02 ZLÍN - MALENOVICE tel./fax: +420 577 102 387 mobil: +420 603 707 553 email: pokluda@alfinvest.cz		
OBEC:	Obec OSTRATA	DATUM:	červen 2019
POŘIZOVATEL:	MAGISTRÁT MĚSTA ZLÍNA Středisko územního plánování Oddělení prostorového plánování	ČÍSLO ZAKÁZKY:	18_559
		HLAVNÍ ARCHITEKT:	Ing. arch. Vladimír Pokluda
		STUPEŇ:	DOKUMENTACE K VEREJNÉMU PROJEDNÁNÍ
NÁZEV AKCE:	ZMĚNA Č. 1 ÚZEMNÍHO PLÁNU OSTRATA		
OBSAH:	ZÁKLADNÍ ČLENĚNÍ ÚZEMÍ (předpokládaná podoba po změně č. 1)	MĚŘÍTKO:	1:5 000
		ČÍSLO VÝKRESU:	1.1

